

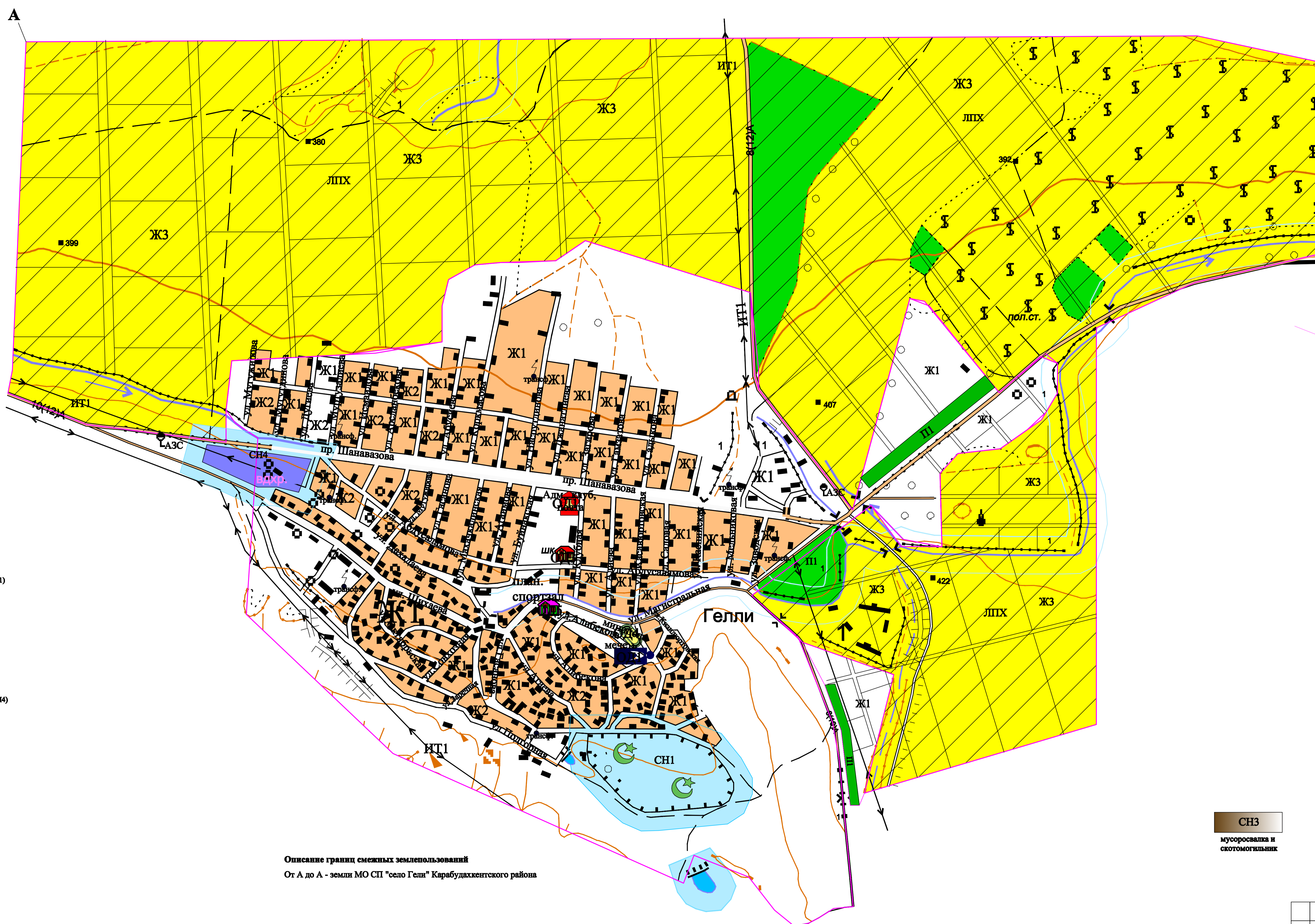
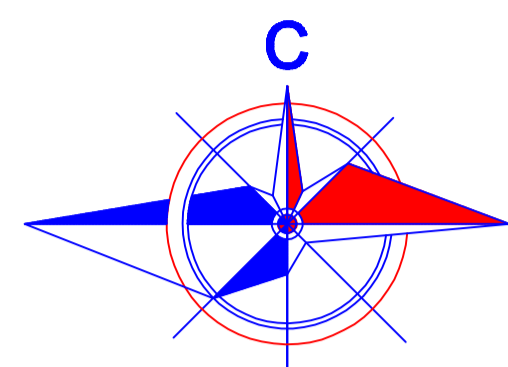
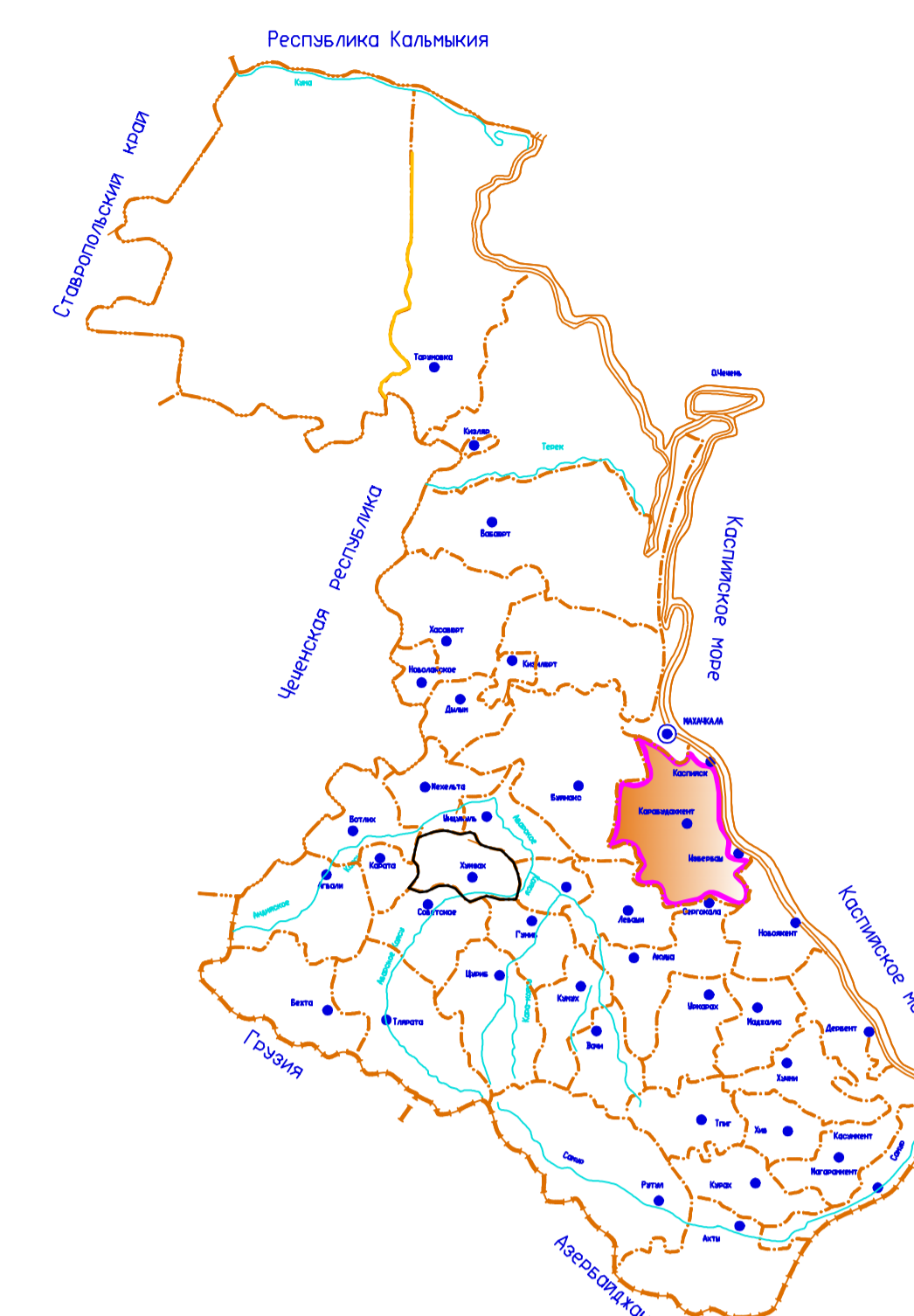
ГЕНЕРАЛЬНЫЙ ПЛАН МО СП "СЕЛО ГЕЛИ" КАРАБУДАХЕНТСКОГО РАЙОНА РЕСПУБЛИКИ ДАГЕСТАН

Материалы по обоснованию генерального плана

Расположение МО СП "село Гели" в системе расселения Карабудахентского района Республики Дагестан



Расположение Карабудахентского района в системе расселения Республики Дагестан



- Условные обозначения**
- Границы**
- Граница населенного пункта
- Функциональные зоны использования территории**
- Ж1: Жилая застройка индивидуальных жилых домов
 - Ж2: Жилая застройка малоэтажными жилыми домами
 - Ж3: Жилая застройка перспективного развития жилой застройки
 - ОД1: Зона размещения объектов делового, общественного, коммерческого, религиозного назначения
 - ОД2: Зона размещения объектов здравоохранения, социальной защиты
 - ОД3: Зона размещения объектов учебно-образовательных объектов
 - ОД4: Зона размещения спортивно-зрелищных объектов
 - ОД5: Зона размещения объектов территорий перспективного развития многофункциональной общедолевой застройки
 - П1: Зона размещения промышленных объектов
 - ИТ1: Зона размещения объектов инженерно-транспортной инфраструктуры
 - З1: Зеленые насаждения общего пользования
 - СН1: Зона кладбищ
 - СН2: Зона свалок, полигонов ТБО, очистных сооружений канализации
 - СН3: Зона скотомогильников
 - СН4: Зона спецтерритории, рекультивированных территорий (в том числе водозабора)
 - СН1: Зона размещения садовых и огороднических участков
 - СХ1: Зона с/х угодий
 - СХ2: Зона размещения объектов с/х назначения
 - ОХТ2: Зона природоохранных территорий
 - ОХТ3: Зона рекреационного назначения
 - ОХТ4: Зона историко-культурного назначения

- Условные обозначения**
- Граница населенного пункта
 - Жилая застройка
 - Планируемая застройка
 - Трансформатор
 - Администрация, ФАП, почта, клуб
 - Школа
 - Миниполе
 - Строения, сооружения, промышленные объекты
 - Заправочные станции, бензоколонки (АЗС)
 - Мечеть
 - Кладбище
 - Камни
 - Мусоросвалка и скотомогильник
- Транспортно-инженерная инфраструктура**
- Автомобильные дороги местного значения
 - Дороги с грунтовым покрытием
 - Улично-дорожная сеть
 - Линии электропередач
- Гидрография**
- Озера, пруды, водохранилища
 - Реки
- Планируемые объекты**
- Спортзал

Описание границ смежных землепользований
От А до А - земли МО СП "село Гели" Карабудахентского района

СН3
мусоросвалка и скотомогильник

		Муниципальный контракт с Администрацией МО "Карабудахентский район"		
		ГЕНЕРАЛЬНЫЙ ПЛАН МО СП "село Гели" Карабудахентского района Республики Дагестан		
Директор	Алимов А.Г.	Материалы по обоснованию генерального плана	Страниц	Листов
Нач. отд.	Николаев В.Д.		П	1
Инженер	Колесникова Н.П.			1
		Масштаб 1:5 000	ОАО "ДизНитропром" 2017 год	